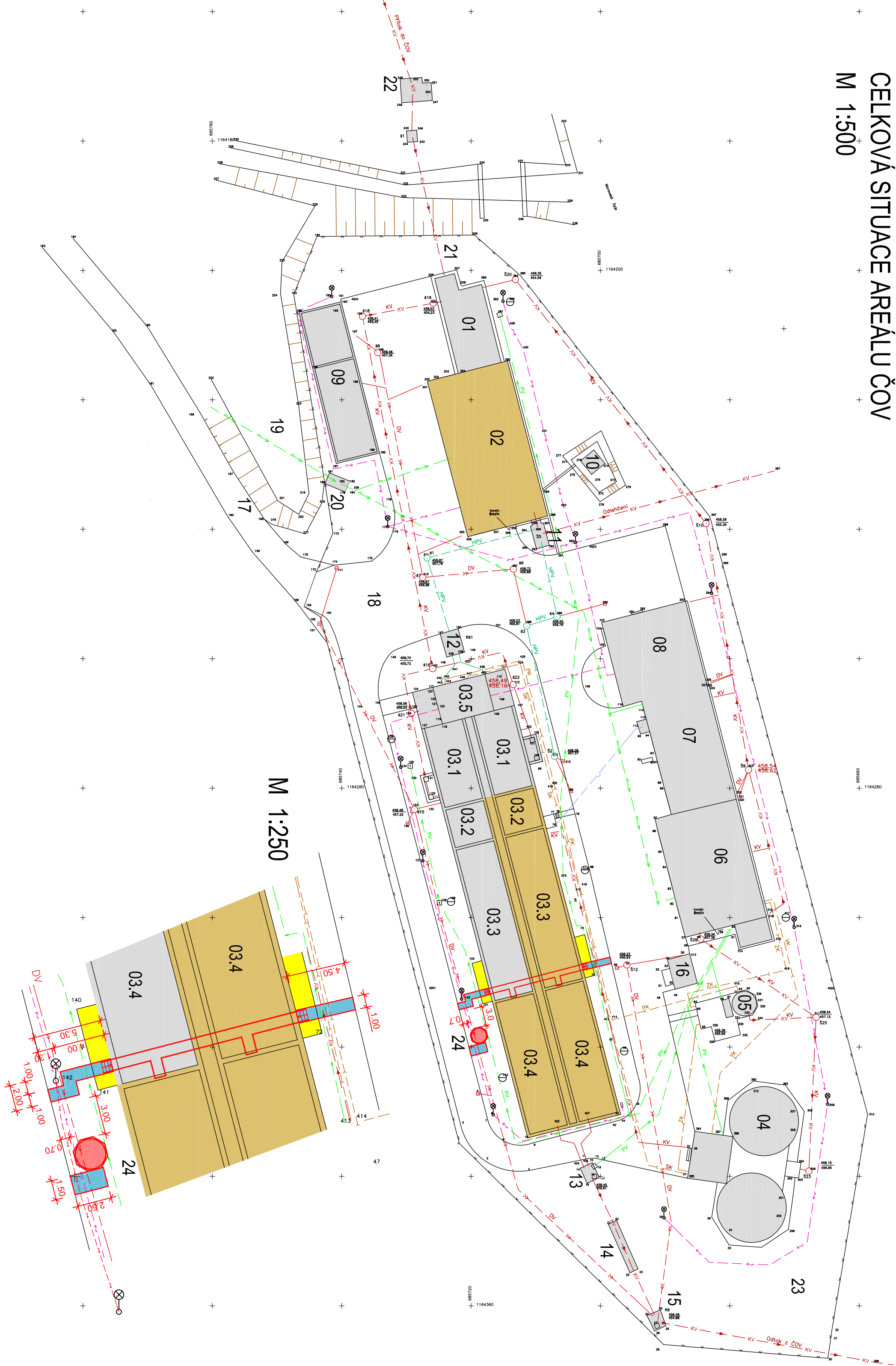
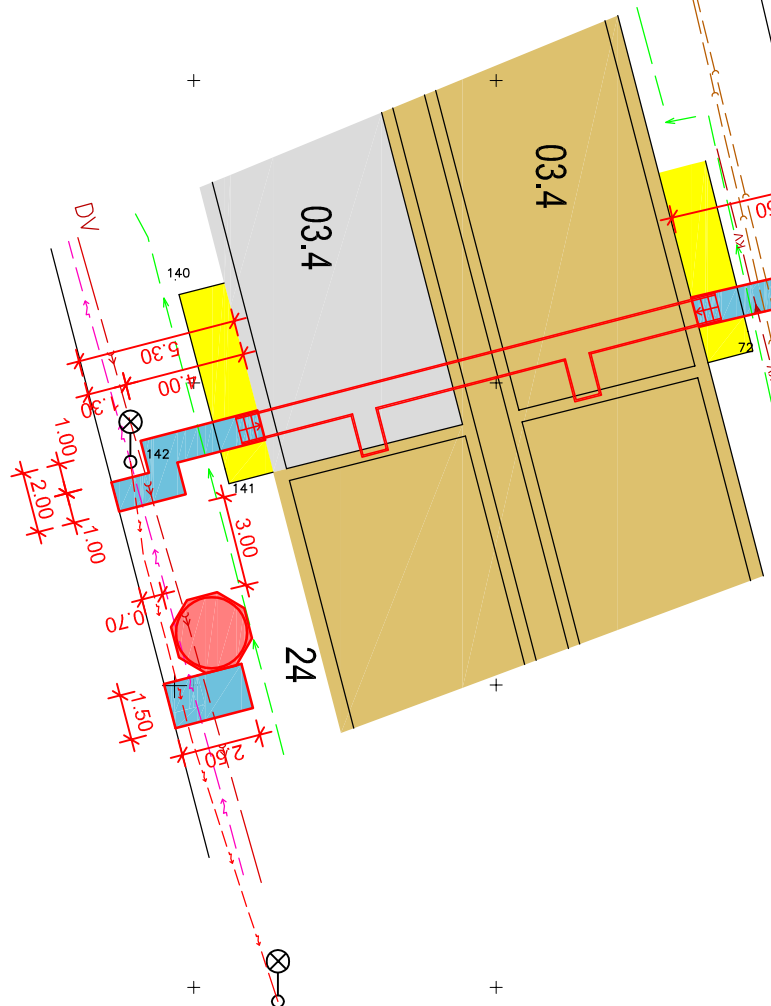


CELKOVÁ SITUACE AREÁLU ČOV  
M 1:500



M 1:250



Seznam stavebních objektů:

- 01 Šneková čerpadí stanice
- 02 Budova hrubého předčištění
- 03 Monoblok sdružených nádrží
- 03.1 Usazovací nádrže
- 03.2 Aktivací nádrže - denitrifikace
- 03.3 Aktivací nádrže - nitrifikace
- 03.4 Dosazovací nádrže
- 04 Čerpadí stanice kalu
- 05 Objekt uskladňovacích nádrží
- 06 Zahušťovací nádrž kalu
- 07 Budova odvodnění kalu
- 08 Budova dmychání a garáže
- 09 Provozni budova
- 10 Provoz. skládka šrabků a kalu
- 11 Tratiostanice
- 12 Odlehčovací šachta S5
- 13 Rozdělovací šachta RŠ1
- 14 Spojná šachta SpS
- 15 Měřicí objekt 2
- 16 Regulační šachta RgŠ
- 17 Sklad ropných produktů
- 18 Příjezdná komunikace
- 19 Vnitřní komunikace a zpevněné plochy
- 20 Vodovodní přípojka
- 21 Mělna vodovodní šachta
- 22 Přítková stoka do ČOV
- 23 Odlehčovací a regulační šachta OK1
- 24 Zastavěné plochy

Legenda - stávající stav:

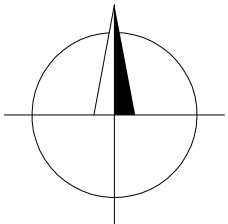
- nadzemní objekty
- hrany terénu a konstrukcí
- oplocení
- podzemní neověřené vodovod - pitná voda
- provodní voda
- silové vedení - NN
- dešťová kanalizace
- hrubé předčištění vody
- kalová voda
- suový kal
- zahušťovaný kal
- přebývací kal
- vyhřívaný kal
- vyčištěné vody
- siláčený vzduch
- šachta kanalizací
- vpust kanalizací
- studna
- lampa venkovního osvětlení

Legenda - nový stav:

- zemní kabel vo evky 4x16
- mezi stav. střežany, délka 20m

Legenda - návrh:

- nové stavební objekty
- stávající objekty - modernizace
- nové chodníky
- stávající objekty - bez úprav
- stávající objekty - demolice



POZNÁMKA: ZAKRESY PODZEMNÍCH INŽENÝRSKÝCH ZAŘÍZENÍ NEJEDNOU SLOUŽIT JAKO VYTVOŘOVACÍ VÝKRES, PŘED ZAHÁJENÍM STAVBY MUSÍ INVESTITOR ZAJISTIT VYTVOŘENÍ PLOCHÝ VŠECH PŘEDPOKLADANÝCH SÍTÍ A JEJICH OZNAČENÍ NA MÍSTĚ DLE PLÁNOVÝCH PŘEDPISŮ.

VÝŠKOVÝ SYSTÉM B.p.v.

HLAVNÍ INŽENÝR	ZODP. PROJEKTANT	VYPRACOVAL	KRESLIL	KONTROLOVAL
	ING.HRUBÝ	ING.HRUBÝ	VACHOVÁ K.	ING.LAVČÍKOVÁ
OBJEDNATEL MĚSTO DAČICE				
KRAJ JIHOČESKÝ				
ZAK. Č. 1432-51				
ARCH. Č. 1432				
FORMÁT 34x44				
DATUM 12/2012				
STUPĚŇ TOW				
MĚŘÍTKO 1:500				
VÝR. Č. 2				
Část F.1				

MODERNIZACE ČOV DAČICE

CELKOVÁ SITUACE AREÁLU ČOV